



TURYSTYCZNY RAJD SAMOCHODOWY

POZNAJ PIĘKNO ZIEMI GRUDZIĄDZKIEJ 2024

TURYSTYCZNE SAMOCHODOWE MISTRZOSTWA OKRĘGU BYDGOSKIEGO 2024 – RUNDA 7.
TURYSTYCZNY PUCHAR GRUDZIĄDZA 2024 – RUNDA 3.



GRUDZIĄDZ, dn. 12.10.2024r.

ODCINEK

01

SYMBOLE ITINERERA

DYST.: 49 km

CZAS: 130 min

KRATKI W KARCIE DROGOWEJ WYPEŁNIAĆ ZGODNIE Z POMOCNICZĄ NUMERACJĄ (OD LEWEJ DO PRAWY), WIERSZ PO WIERSZU)

W PRZYPADKU POMYŁKI, SKREŚLIĆ KRATKĘ I WPISAĆ POPRAWNIE DO KOLEJNEJ KRATKI (NIEWYPEŁNIONE KRATKI, POPRAWIANE, KREŚLONE, NIEJEDNOZNACZNE ITP. NIE BĘDĄ UWZGLĘDNIONE – TAK JAKBY ICH NIE BYŁO)

SZACUNKOWY DYSTANS DO PRZEJECHANIA

CZAS NA DOTARCIE DO METY OD WPISANEJ GODZINY

START - GODZ. WYJAZDU

META - GODZ. WJAZDU

KARTA DROGOWA

1	2	3	4	5	6	7	8
Z10	Gr	Gr	Z4	Wę			
9	10	11	12	13	14	15	16

WPISAĆ W KOLEJNOŚCI NAPOTKANIA



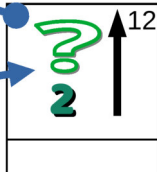
MIEJSCE W ITINERERZE NA NOTATKI

PYTANIA NA TRASIE (ODPOWIEDZI)

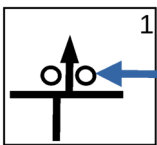
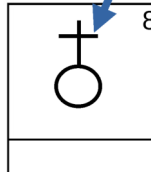
?1	?2	?3	?4	?5	?6	?7	?8	?9	?10
a	b	e							

KOŚCIÓŁ

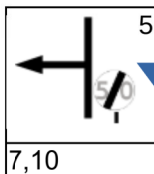
PO LEWEJ STRONIE DROGI ZNAJDUJE SIĘ OBIEKT DOTYCZĄCY PYTANIA nr 2 TESTU Z TRASY. TREŚĆ PYTANIA ZNAJDUJE SIĘ W MATERIAŁACH.



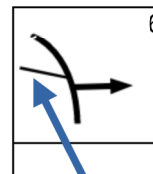
PISAĆ PRAWIDŁOWĄ ODPOWIEŹ



WJAZD W LUB PRZEJAZD PRZEZ BRAMĘ LUB POMIĘDZY SZLABANAMI (2 „KÓŁECZKA”)



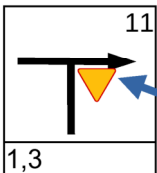
SKRĘĆ W LEWO NA TAKIM SKRZYŻOWANIU PO MINIĘCIU ZNAKU ODWOŁANIA OGRANICZENIE PRĘDKOŚCI



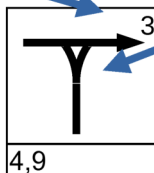

ZEROWANIE LICZNIKA km

NUMER KRATKI

CIĘSZA KRESKA – DROGA GRUNTOWA



NA SKRZYŻOWANIU ZA ZNAKIEM DROGOWYM (tutaj ustąp pierwszeństwa) SKRĘĆ W PRAWO



SKRZYŻOWANIE DRÓG NA KTÓRYM NALEŻY SKRĘCIĆ W PRAWO. DODATKOWO OZNACZONO, ŻE DROGA KTÓRĄ SIĘ PORUSZAMY ZAWIERA TZW. WYSEPKĘ LUB ICH ZESPÓŁ

ODLEGŁOŚĆ OD KRATKI, W KTÓREJ WYZEROWANO LICZNIK km



Punkty Kontrolni Przejazdu (PKP) to:
1. znaki początku miejscowości E17a (2 pierwsze litery)
2. identyfikatory zdjęć obiektów na trasie (np. Z1)