



PARTNERZY



Automobilklub Grudziądzki życzy wszystkim Paniom-uczestniczkom tego co najlepsze, optymizmu, radości i spełnienia każdego marzenia oraz szczęścia i pomyślności na co dzień.

e-Odprawa - Informacje dla uczestników

TURYSTYCZNY RAJD SAMOCHODOWY

Z OKAZJI DNIA KOBIEC 2025

**TURYSTYCZNE SAMOCHODOWE MISTRZOSTWA OKRĘGU BYDGOSKIEGO PZM 2025 -
RUNDA 2.**

TURYSTYCZNY PUCHAR GRUDZIĄDZA 2025 - RUNDA 1.

Znajdziecie tu najważniejsze informacje "w pigułce" dotyczące Turystycznego Rajdu Samochodowego z Okazji Dnia Kobiet 2025

Impreza została objęta honorowymi patronatami:

- > Prezydenta Miasta Grudziądza Macieja Glamowskiego
- > Starosty Grudziądzkiego Adama Olejnika

Czynnie partnerują nam w organizacji:

- > MORiW w Grudziądzu
- > Marina Grudziądz
- > MPGN w Grudziądzu

I. NA POCZĄTEK LOKALIZACJE tzw. PUNKTÓW JAWNYCH (na wypadek zgubienia drogi do celu):

"Czas to..." w przypadku samochodowych imprez turystycznych cenne punkty, więc w razie problemów z rozszyfrowaniem materiałów rajdowych, lepiej skorzystać z podpowiedzi i dotrzeć do celu na czas niż załapać niepotrzebne kary za spóźnienia.

Start - Marina Grudziądz, ul. Portowa 8, Grudziądz lokalizacja: FPPV+3V7 Grudziądz; 53°29'06.6"N 18°44'40.8"E; 53.485155, 18.744663 https://maps.app.goo.gl/GETPhmgyo2rj8A6y5	
ZD1 - Punkt Widokowy Wielki Lubień lokalizacja: GP7X+QJ4 Grudziądz; 53°30'51.8"N 18°44'56.7"E; 53.514382, 18.749088 https://maps.app.goo.gl/zwPaMvoVFQXvuRqs5	
SZ1 - Targowisko Miejskie w Grudziądzu, ul. Kosynierów Gdyńskich 47 lokalizacja: FQR4+JHP Grudziądz; 53°29'29.7"N 18°45'23.2"E; 53.491591, 18.756442 https://maps.app.goo.gl/6FqT8YsqxP65E6ML7	
ZD2, ZD3 - Parking - Plaża, Kąpielisko Tarpno (MORiW Grudziądz) lokalizacja: FRRG+J98 Grudziądz; 53°29'29.5"N 18°49'33.5"E; 53.491532, 18.825993 https://maps.app.goo.gl/3acSaJDNRISuowVB9	

e-Odprowa - Informacje dla uczestników

TURYSTYCZNY RAJD SAMOCHODOWY Z OKAZJI DNIA KOBIET 2025

META - Plaża, Kąpielisko Tarpno (MORiW Grudziądz)

lokalizacja: FRRG+J98 Grudziądz, 53°29'29.5"N 18°49'33.5"E; 53.491532, 18.825993

<https://maps.app.goo.gl/3acSaJDNR1SuowVB9>



2. POCZĄTEK RAJDU

Przyjmowanie uczestników, zapisy i start do Rajdu - w Marina Grudziądz.

Przed startem do Rajdu uczestnicy zmierzają się z pierwszą konkurencją:

1. rozwiązanie testu z Bezpieczeństwa Ruchu Drogowego i Pierwszej Pomocy (na rozwiązanie testu będą tylko 4 minuty) - należy zakreślić jedną prawidłową odpowiedź.

Ważne, że uczestnicy sami muszą pilnować czasu rozwiązywania, aby oddać sędziemu test z odpowiedziami nie później niż w założonym czasie (spóźnienie to punkty karne).

Jeszcze przed swoim startem w trasę uczestnicy muszą upewnić się czy w Karcie Drogowej uzupełnione zostały 2 wymagane na starcie pola informacyjne (opis Karty Drogowej w pkt.4.):

1. numer startowy (uzupełniają uczestnicy),
2. godzina startu (uzupełnia sędzia startu).

Start pierwszej załogi o godz.10:00.

Kolejne załogi wyruszają zgodnie z kolejnością numerów startowych, na sygnał sędziego.

3. ODCINEK 1 - O1 (START → META)

Już od pierwszych metrów trzeba być czujnym, zagadki trasy będą "atakować" niespodziewanie, a i czasu trzeba będzie pilnować, aby nie załapać kary za spóźnienie na META.

Tu mały bonus: na linię METY możecie przyjechać do 20 minut wcześniej bez punktowych kar. Natomiast spóźnienie, nawet o 1 minutę (powyżej założonych 150 minut), skutkować już będzie punktami karnymi.

- Długość trasy: ok. **48-49 km** (w zależności jak ciasno zakręty będą pokonywane ;-)
- Czas na pokonanie odcinka: **130-150 minut** (z uwzględnionym bonusem wcześniejszego wjazdu)
- Nawierzchnia trasy: **asfalt, bruk, gruntowe.**

Jedziemy zawsze zgodnie z przepisami ruchu drogowego (nawet jeśli wydaje się, że itinerer prowadzi inaczej).

Jeśli nie zostało to oznaczone w itinererze, to nie wjeżdżamy nikomu na podwórko, posesję, w bramy, w ślepe ulice.

W razie wątpliwości przy nieopisanym w itinererze skrzyżowaniu poruszamy się drogą główną (zgodnie z opisem znakami drogowymi pionowymi i/lub poziomymi). Jeśli takie skrzyżowanie nie jest oznakowane znakami drogowymi, wtedy jedziemy drogą, która wygląda na główną, a jeśli drogi dojazdowe skrzyżowania wyglądają równie "głównie", wtedy prosto lub w kierunku będącym przedłużeniem drogi, którą aktualnie się poruszamy.

Na trasie będzie trzeba zarezerwować chwilę dodatkowego czasu na:

- zadania dodatkowe ZD1 (strzelanie z wiatrówki),
- próbę sprawności prowadzenia pojazdu SZ1 (pokonywana jednokrotnie)
- zadania dodatkowe ZD2 (najazd na tarczę),
- zadania dodatkowe ZD3 (jazda z liną).

UWAGA: w przypadku ZD2 i ZD3, które są w tej samej lokalizacji, podjeżdżamy w pierwszej kolejności do stanowiska, które jest wolne lub do stanowiska, które wskaże nam sędzia obsługujący punkty. Po zakończeniu oddajemy kartę drogową sędziemu w punkcie META.

4. KARTA DROGOWA

Najważniejszy dokument, na podstawie którego wyliczony zostanie Wasz wynik. Uczestnicy są odpowiedzialni za prawidłowość wprowadzonych wpisów (zarówno swoich jak i sędziów)

Do Karty Drogowej wpisujecie:

e-Odprowa - Informacje dla uczestników

TURYSTYCZNY RAJD SAMOCHODOWY Z OKAZJI DNIA KOBIET 2025

- swój numer startowy (jeszcze przed startem)
- kolejne PKP (Punkty Kontroli Przejazdu) - identyfikatory zdjęć i 2 pierwsze litery znaków początków miejscowości (E17-a)
- odpowiedzi na pytania na trasie

Sędziowie do Karty Drogowej wpisują Wam (sprawdzajcie poprawność od razu po wpisie):

- godzinę, o której startujecie na trasę Rajdu,
- wasze wyniki z próby SZ1 i zadań ZD1, ZD2, ZD3,
- godzinę, o której oddajecie kartę drogową w punkcie META

Punkty Kontroli Przejazdów (PKP)

Załoga wprowadzając je do karty drogowej potwierdza prawidłowy przejazd trasą, tak jak zaplanował to organizator.

W tej imprezie PKP-ami są:

- znaki drogowe nazwy początku miejscowości (znak E-17a), wyłącznie takie, które mijamy wjeżdżając do tej miejscowości (obowiązujące nas) - wpisujemy do karty drogowej tylko 2 pierwsze znaki/litery z tablicy (niezależnie od ilości członów nazwy - np. dla Nowa Wieś wpis do kolejnej wolnej kratki karty drogowej to **NO**)
- oznaczenia zdjęć obiektów na trasie, które mogą znajdować się po prawej lub lewej stronie drogi, tuż przy drodze lub w oddali. Identyfikatory zdjęć takich obiektów wpisujemy po minięciu zauważonego obiektu ze zdjęcia (np. jadąc zauważamy płot w kształcie kredek, co zgadza się z zdjęciem oznaczonym jako Z1 - do kolejnej wolnej kratki karty drogowej wpisujemy **Z1**)

Załoga wypełnia kolejne kratki w kierunku zgodnym z pomocniczą numeracją "na czysto", w sposób jednoznaczny (**nie kreślimy, nie poprawiamy wpisów** - jeśli już zdarzy się błąd, to skreślamy całą błędną kratkę wielkim "X"-em i wpisujemy właściwy wpis do kolejnej wolnej kratki)

PAMIĘTAJCIE!

Każde poprawienie, skreślenie, niejednoznaczność wpisu działają na waszą niekorzyść - taki wpis w karcie drogowej będzie traktowany jako niewypełniona/pusta kratka, bez możliwości rozszyfrowania wpisu i/lub tłumaczenia co wpisujący miał na myśli.



Obok przedstawiono przykład wypełnienia kolejnych kretek karty drogowej w takiej sytuacji:

- > jadąc trasą najpierw mijamy znak E-17a z nazwą miejscowości "GRUDZIĄDZ",
- > następnie widzimy/mijamy obiekt ze zdjęcia Z10,
- > w dalszej kolejności mijamy znak E-17a opisany nazwą miejscowości "NOWA WIEŚ",
- > a jadąc dalej widzimy/mijamy obiekt ze zdjęcia Z1

ODPOWIEDZI NA PYTANIA NA TRASIE

Karta Drogowa zawiera również miejsce na podanie prawidłowych odpowiedzi na pytania z trasy. Występowanie miejsc pozwalających znaleźć odpowiedź na dane pytanie oznaczone jest w itinerarze.

PYTANIA NA TRASIE są w formie testu zamkniętego z podanymi trzema możliwymi opcjami odpowiedzi oznaczonymi literami A, B, C.

Zgodnie z pomocniczą numeracją w kratce wpisujemy literę prawidłowej odpowiedzi na odpowiedni numer pytania z arkusza PYTANIA NA TRASIE

np. w poniższym przykładzie prawidłowymi odpowiedziami są:

- **A** na pytanie ?1.
- **B**, na pytanie ?2
- ...itd.

e-Odprawa - Informacje dla uczestników

TURYSTYCZNY RAJD SAMOCHODOWY Z OKAZJI DNIA KOBIET 2025

WYPEŁNIA SĘDZIA

- Godzina wystartowania na trasę Rajdu - sędzia Startu
- Godzina oddania Karty Drogowej i innych materiałów w punkcie META - sędzia Mety
- Wyniki i kary (w uwagach) z próby sprawności prowadzenia pojazdu SZ-1
- Wyniki i kary (w uwagach) z zadań dodatkowych (ZD-1, ZD-2, ZD-3)

UWAGA: jakiegokolwiek zmiany, skreślenia i poprawki w zapisach sędziego, powinny zostać przez tego sędziego sparafowane

Jak sami zobaczycie Karta Drogowa, którą otrzymacie, jest bardzo podobna do poniższego przykładu.

	GRUDZIĄDZKI TURYSTYCZNY RAJD SAMOCHODOWY Z OKAZJI DNIA KOBIET 2023 TURYSTYCZNE SAMOCHODOWE MISTRZOSTWA OKRĘGU BYDGOSKIEGO PZM 2023 - RUNDKA II	
ODCINEK	ZAŁOGA WPROWADZA SWÓJ NR STARTOWY	NR ZAŁOGI
01	KARTA DROGOWA, KARTA ZADAŃ I PRÓB START - META	12

START DO 01 GODZINA WYJAZDU	WYPEŁNIA SĘDZIA	META GODZINA PRZYJAZDU
KARTA DROGOWA		

1	2	3	4	5	6	7	8
9	10	11	12	13	14	15	16
17	ZAŁOGA WPROWADZA DO KOLEJNYCH KRATEK, ZGODNIE Z NUMERACJĄ, PUNKTY KONTROLI PRZEJAZDU (PKP). NIE POPRAWIAMY, NIE KREŚLIMY. JEŚLI POMYŁKA SKREŚLAMY I WPISUJEMY W KOLEJNĄ WOLNĄ KRATKĘ, POMIĘDZY WYPEŁNIONYMI KRATKAMI NIE ZOSTAWIAMY PUSTYCH						24
25							32

PYTANIA NA TRASIE (ODPOWIEDZI)						
1	2	3	4	5		
6	7	ZAŁOGA WPISUJE LITERĘ PRAWDŁOWEJ ODPOWIEDZI NA PYTANIE O NUMERZE PODANYM W GÓRNYM LEWYM ROGU				




WYPEŁNIA SĘDZIA				
SZ-1	CZAS	KARA	WYNIK	UWAGI Z PODPISEM SĘDZIEGO
		WYPEŁNIA SĘDZIA		
		ZD-1 STRZELANIE Z WIATRÓWKI	WYNIK	UWAGI
ZD-2 JAZDA Z LINA	WYNIK	UWAGI	ZD-3 NAJAZD NA TARCZE	WYNIK

e-Odprawa - Informacje dla uczestników

TURYSTYCZNY RAJD SAMOCHODOWY Z OKAZJI DNIA KOBIET 2025

5. ITINERER

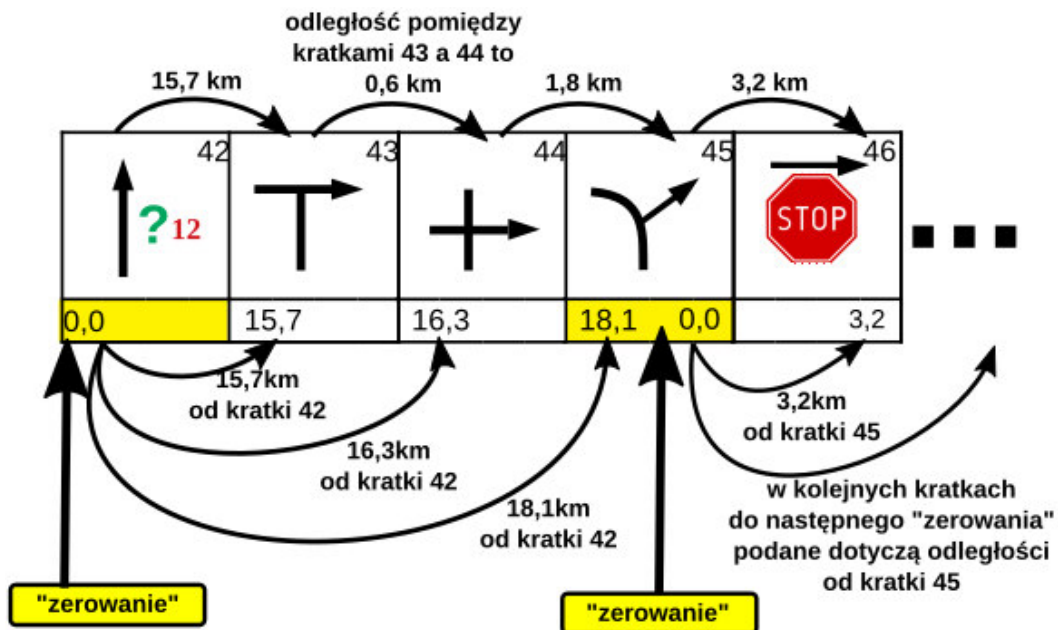
To są wytyczne na podstawie, których powinniśmy dotrzeć do wyznaczonego celu (META).

  TURYSTYCZNY RAJD SAMOCHODOWY POZNAJ PIĘKNO ZIEMI GRUDZIĄDZKIEJ V RUNDA-TURYSTYCZNE SAMOCHODOWE MISTRZOSTWA OKRĘGU BYDGOSKIEGO PZM 2022 GRUDZIĄDZ, dn. 15.10.2022r.		
ODCINEK O1	TRASA: START → PKC1	DYST.: 34 km CZAS: 100 min
FQQ3+9WG Grudziądz		
START SŁOWIATOWE 0,0	1 2 3 4 5 OZNACZENIE POČZĄTKU I ZAKOŃCZENIA ODCINKA	DO O1 z BŁ. NADWIŚL DŁUGOŚĆ ODCINKA LIMIT CZASU NA PRZEJECHANIE ODCINKA

ODLEGŁOŚCI POMIĘDZY „KRATKAMI”

Opis w naszym itinererze uporządkowany jest odległościami.

Kratka „zerowanie” (0,0 w dolnej części kratki - zwykle na żółtym tle) jest punktem, od którego podawana jest odległość w kolejnych kratkach.



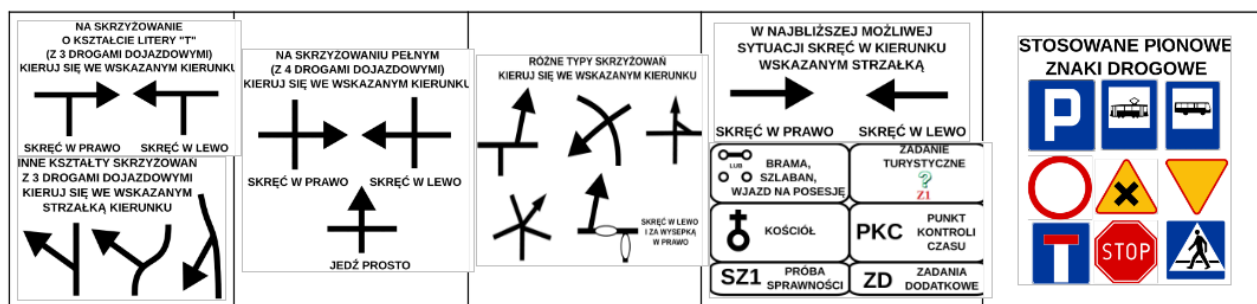
OZNACZENIA W ITINERERZE

W naszym itinererze do skrzyżowań zawsze dojeżdżamy od dołu kratki (niezależnie od kształtu skrzyżowania i stron geograficznych). Wygląd skrzyżowań przedstawionych schematycznie strzałkowo w kratce powinien być zbliżony do kształtu skrzyżowania w rzeczywistości (w naturze) – ilość dróg dojazdowych, poglądowe kąty dojazdu, wysepki, inne charakterystyczne elementy itp.

 ZAWRÓC WE WSKAZANYM MIEJSCU	 "WYSEPKA" (np. azyl dla pieszych) NA DRODZE 	 PRZEJŚCIE DROGI Z JEDNOJEZDNIOWEJ W DWUJEZDNIOWĄ 	 ZJEDZ Z RONDA ZJAZDEM O WSKAZANYM NUMERZE (W TYM PRZYPADKU 3 CZYLI TRZECIM ZJAZDEM) A TAK MOŻE WYGLĄDAĆ TAKIE RONDO PRZEDSTAWIONE OPISEM STRZĄLKOWYM 	 ZA ZNAKIEM (TUTAJ STOP) JEDZ ZGODNIE Z WSKAZANYM KIERUNKIEM (TUTAJ "W PRAWO") ZA SYGNALIZATOREM JEDZ ZGODNIE Z WSKAZANYM KIERUNKIEM (TUTAJ "PROSTO") 
--	---	--	--	---

e-Odprawa - Informacje dla uczestników

TURYSTYCZNY RAJD SAMOCHODOWY Z OKAZJI DNIA KOBIET 2025

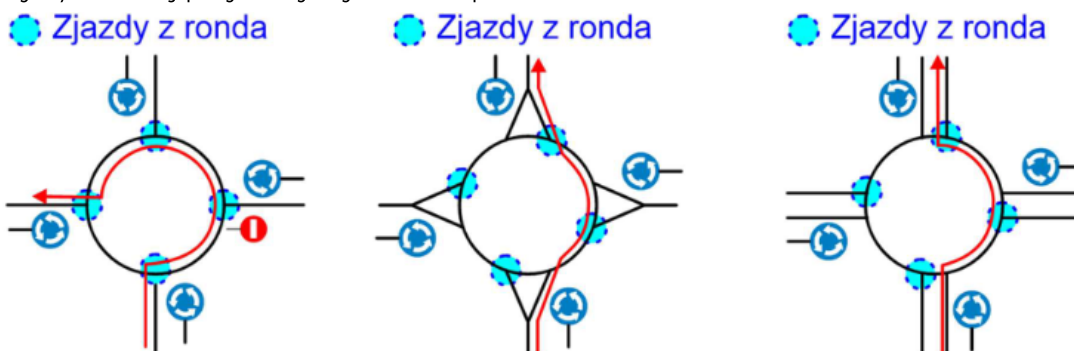


PRZEJAZD PRZEZ RONDO OZNACZONE W ITINERERZE ZNAKIEM DROGOWYM

Szczególną uwagę należy zwrócić na opis zjazdu ze skrzyżowania o ruchu okrężnym (rondo) przy pomocy znaku drogowego:



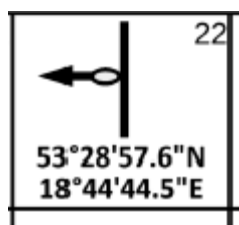
W tym przykładzie manewr zaczynamy dopiero wjeżdżając na rondo, a następnie zjeżdżamy z niego DRUGIM **MOŻLIWYM** ZJAZDEM (czyli jeśli na zjeździe jest zakaz wjazdu lub nie można wjechać w taki zjazd ze względu na inne przepisy ruchu drogowego, to tego zjazdu nie liczymy - tak jakby go w ogóle nie było). Poniżej przykłady wykonania polecenia "ZJEDŹ DRUGIM MOŻLIWYM ZJAZDEM":



SKRZYŻOWANIA NIEOPISANE W ITINERERZE - należy przejeżdżać zgodnie z dyspozycją znaków drogowych nakazu, zakazu lub innymi przepisami ruchu drogowego, narzucającymi na skrzyżowaniu jeden kierunek jazdy lub po drodze głównej oznaczonej znakiem drogowym.

ELEMENTY SPECJALNE

Pod niektórymi kratkami itinerera znajdują się "tajemnicze" wpisy/oznaczenia jak na poniższym przykładzie



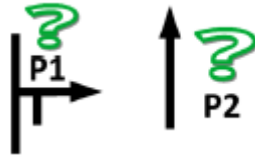
Są to współrzędne mapowe wskazanego punktu - można je wprowadzić w oknie wyszukiwania serwisów mapowych (np. OpenStreetMap, Google Maps itp.) pomijając znaki specjalne (stopni, minut, sekund) w następujący sposób: **53 28 57.6N 18 44 44.5E**.

e-Odprawa - Informacje dla uczestników

TURYSTYCZNY RAJD SAMOCHODOWY Z OKAZJI DNIA KOBIET 2025

PYTANIA NA TRASIE

W itinerarze znajdziecie również symbole podobne do tych pokazanych poniżej:



Oznaczają one, że na tym odcinku drogi, znajduje się element, obiekt itp. pozwalający odpowiedzieć na pytanie o wskazanym numerze w przekazanym materiale PYTANIA NA TRASIE (tutaj dotyczy pytań 1. i 2.).

Kolejną istotną rzeczą w oznaczeniu jest to, po której stronie strzałki występuje znak zapytania z numerem - jadąc po tej stronie drogi znajdziemy coś co pomoże nam w znalezieniu odpowiedzi na postawione pytanie (tutaj pomoc na pytanie 1. znajduje się z lewej strony po wykonaniu manewru skrętu w prawo na wskazanym skrzyżowaniu,, natomiast na pytanie 2. pomoc znajdziemy z prawej strony drogi, którą jedziemy)

6. META

Tak jak już wspomniano, tuż przed linią Mety, należy jeszcze zaliczyć 2 zadania dodatkowe (Jazda z liną i Najazd na Tarczę).

Na zadania te należy zarezerwować sobie dodatkowy czas, aby nie spóźnić się z podaniem sędziemu Mety kompletnej Karty Drogowej z wypełnionymi wszystkimi PKP-ami, odpowiedziami na pytania na trasie oraz wynikami wszystkich prób i zadań dodatkowych.

Kartę Drogową oddajemy sędziemu na mecie. Jeszcze na koniec warto przypilnować, aby ów sędzia wpisał/wpisała rzeczywistą i prawidłową godzinę oddania przez was Karty Drogowej (w przeciwnym wypadku zostanie wpisana godzina, w której komisja obliczeń sięgnęła po kartę - co może wiązać się z gigantycznym spóźnieniem, a tym samym karą punktową)

Meta usytuowana na Plaży Miejskiej przy Jeziorze Tarpno w Grudziądzu z pewnością będzie świetnym miejscem wytchnienia i odpoczynku po trudach Rajdu.

W czasie oczekiwania na wyniki i zakończenie Rajdu będzie możliwość posilenia się i zregenerowania sił - przygotowany poczęstunek powinien nieco stłumić ewentualny "głodek".

Podczas uroczystego zakończenia Rajdu uhonorowane zostaną najlepsze załogi i uczestnicy tej imprezy.

ŻYCZYMY PRZED WSPANIAŁĄ ZABAWĄ I MILE SPĘDZONĄ CZASU
ORAZ OCZYWIŚCIE JAK NAJLEPSZYCH WYNIKÓW

ORGANIZATORZY TURYSTYCZNEGO RAJDU SAMOCHODOWEGO
Z OKAZJI DNIA KOBIET 2025

AUTOMOBILKLUB GRUDZIĄDZKI